


Catasto dei Fabbricati - Situazione al 28/09/2016 - Comune di SAN BONIFACIO/\$ (H783) - < Foglio: 6 - Particella: 493 - Subalterno: 19 >
VIA PRAISSOLA piano: T-I;

Ultima planimetria in atti

MODULARIO
F. - Cat. S. T. - 315



MINISTERO DELLE FINANZE
DIREZIONE GENERALE DEL CATASTO E DEI SERVIZI TECNICI ERARIALI

162

Mod. B (Nuovo Catasto Edilizio Urbano)

Lire
15

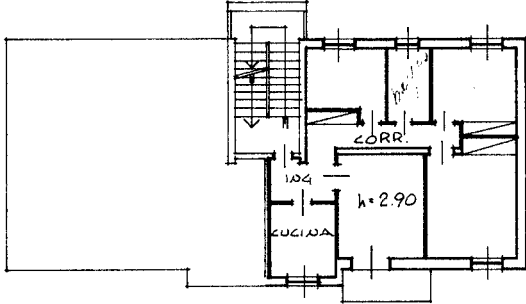
NUOVO CATASTO EDILIZIO URBANO
(R. DECRETO-LEGGE 13 APRILE 1939, N. 652)

Planimetria dell'immobile situato nel Comune di San Bonifacio (Vr) Via Praissola
Ditta COMUNE di SAN BONIFACIO
Allegata alla dichiarazione presentata all'Ufficio Tecnico Erariale di Verona

STRADA COMUNALE

1° PIAUO

SCALA "B"

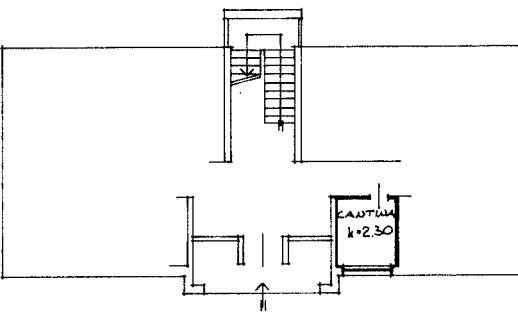



STRADA COMUNALE

STRADA COMUNALE

STRADA COMUNALE

P.TERRA



ORIENTAMENTO


SCALA DI 1.200

SPAZIO RISERVATO PER LE ANNOTAZIONI D'UFFICIO

DATA
PROT. N°

Compilata dal Geom. Adelio Morando
(Titolo, nome e cognome del tecnico)

Iscritto all'Albo dei _____
della Provincia di _____

DATA 30 Novembre 1971

Firma: 