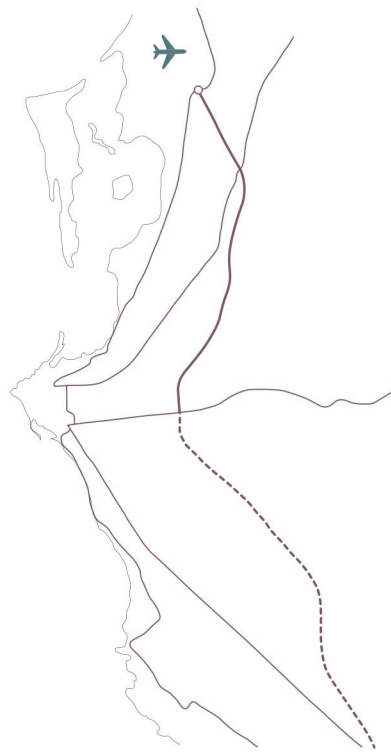


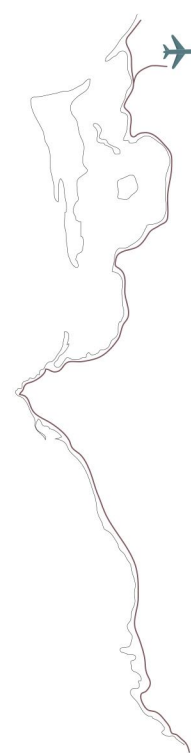
METROPOLITANA DI SUPERFICIE



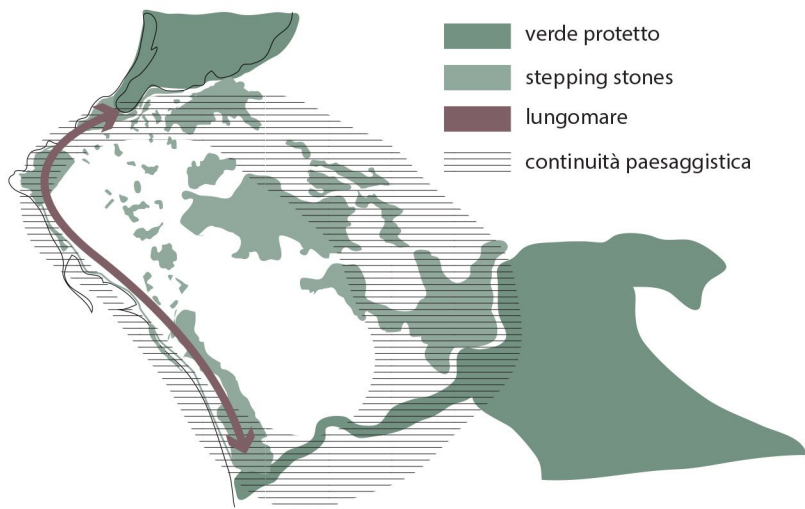
SISTEMA STRADALE



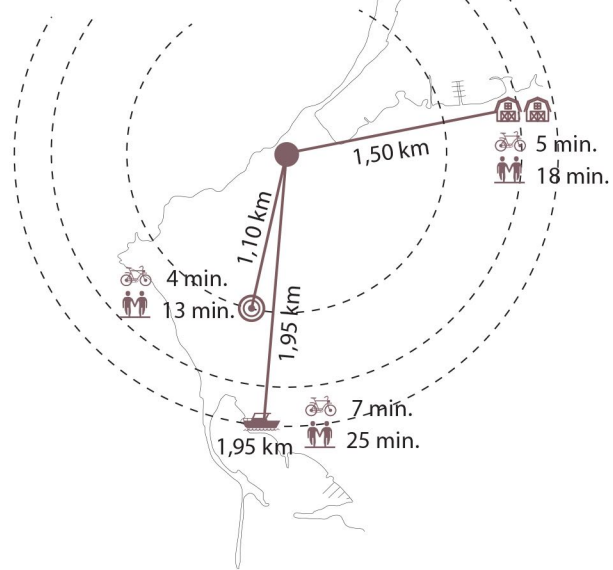
CICLABILE COSTIERA



RICOSTITUZIONE DI CONTINUITA' PAESAGGISTICA



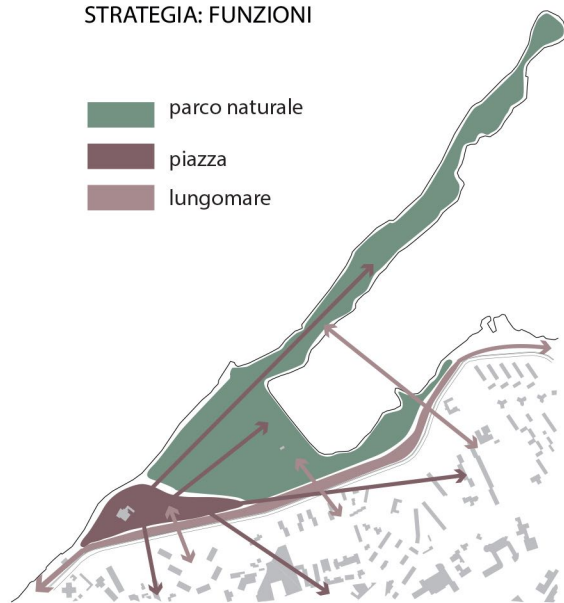
DISTANZE E TEMPI DI PERCORRENZA



STRATEGIA: CONNESSIONI



STRATEGIA: FUNZIONI



La strategia territoriale prevede la creazione del "Lungomare Nord", pensato come un asse forte di connessione. Lo spostamento delle attività veliche, di canottaggio e di motonautica per la creazione di un grande centro ricettivo e di sport acquatici nell'area Nervi, permette inoltre di realizzare il "Lungomare di Mezzo" con funzioni pubbliche. Si crea quindi un waterfront continuo, che include il Parco della Salinella, strutturato come un asse in forte connessione con il centro. Il Rione Sappusi ed il tessuto urbano limitrofo, privo di chiara definizione, trovano così una loro collocazione all'interno del contesto urbano, anche sfruttando le nuove funzioni previste dal progetto proposto.

